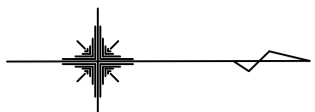
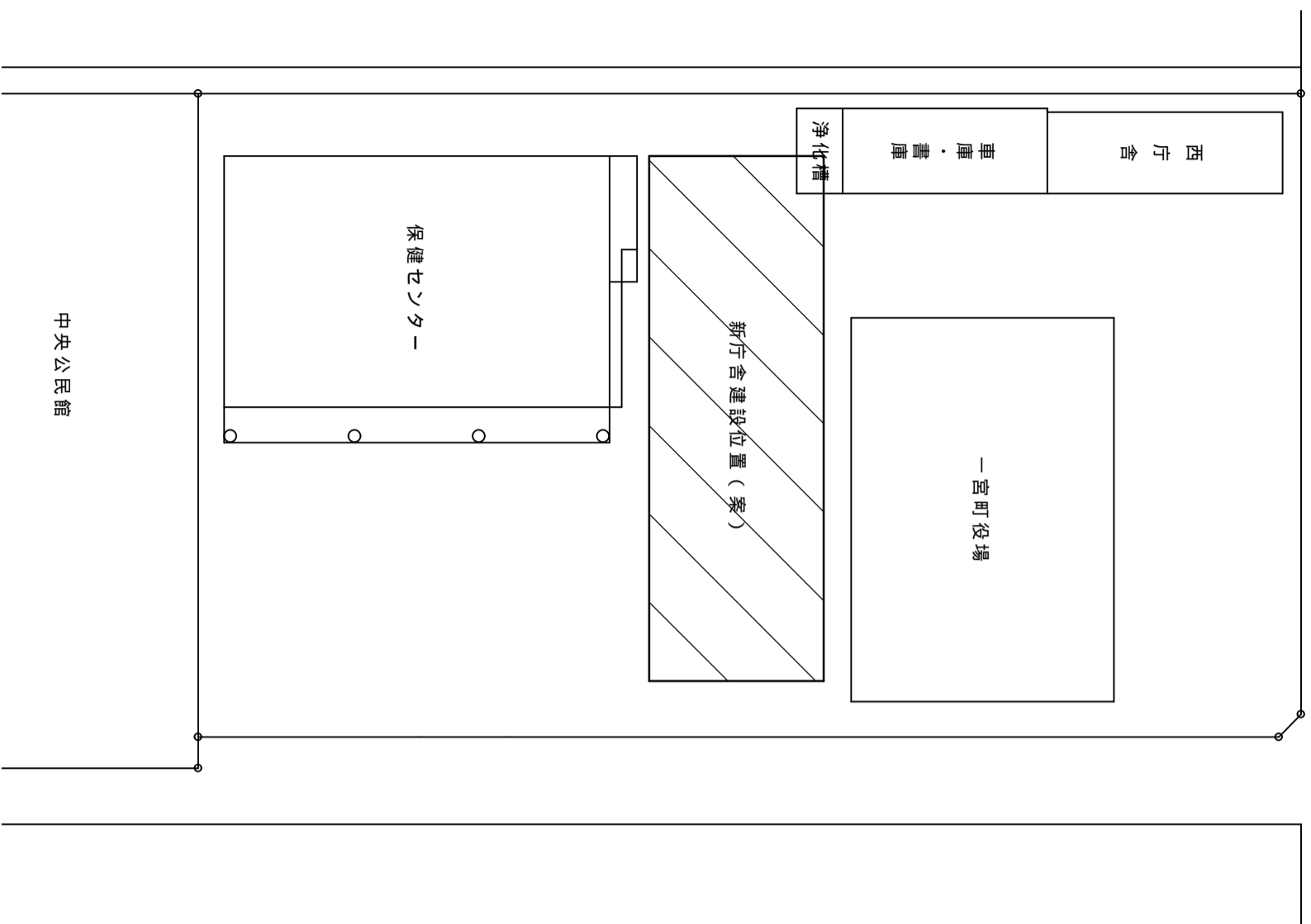



位置図 S=1/500



県道 一宮停車場線



平面図 S=1/250



一宮町役場新庁舎建築工事(仮称)			
平成 2 1 年度			
工事箇所	長生郡一宮町一宮	地先	
図面種別	平面図・位置図		
図面番号	全 4	葉の内第 1 号	
縮 尺	図 示	内容表示	
千葉県一宮町役場 庁舎建設検討委員会			