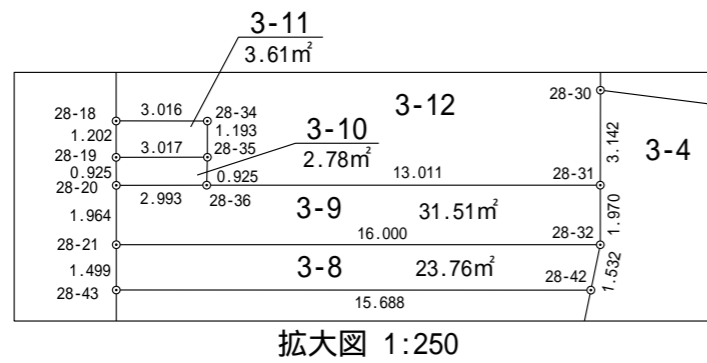
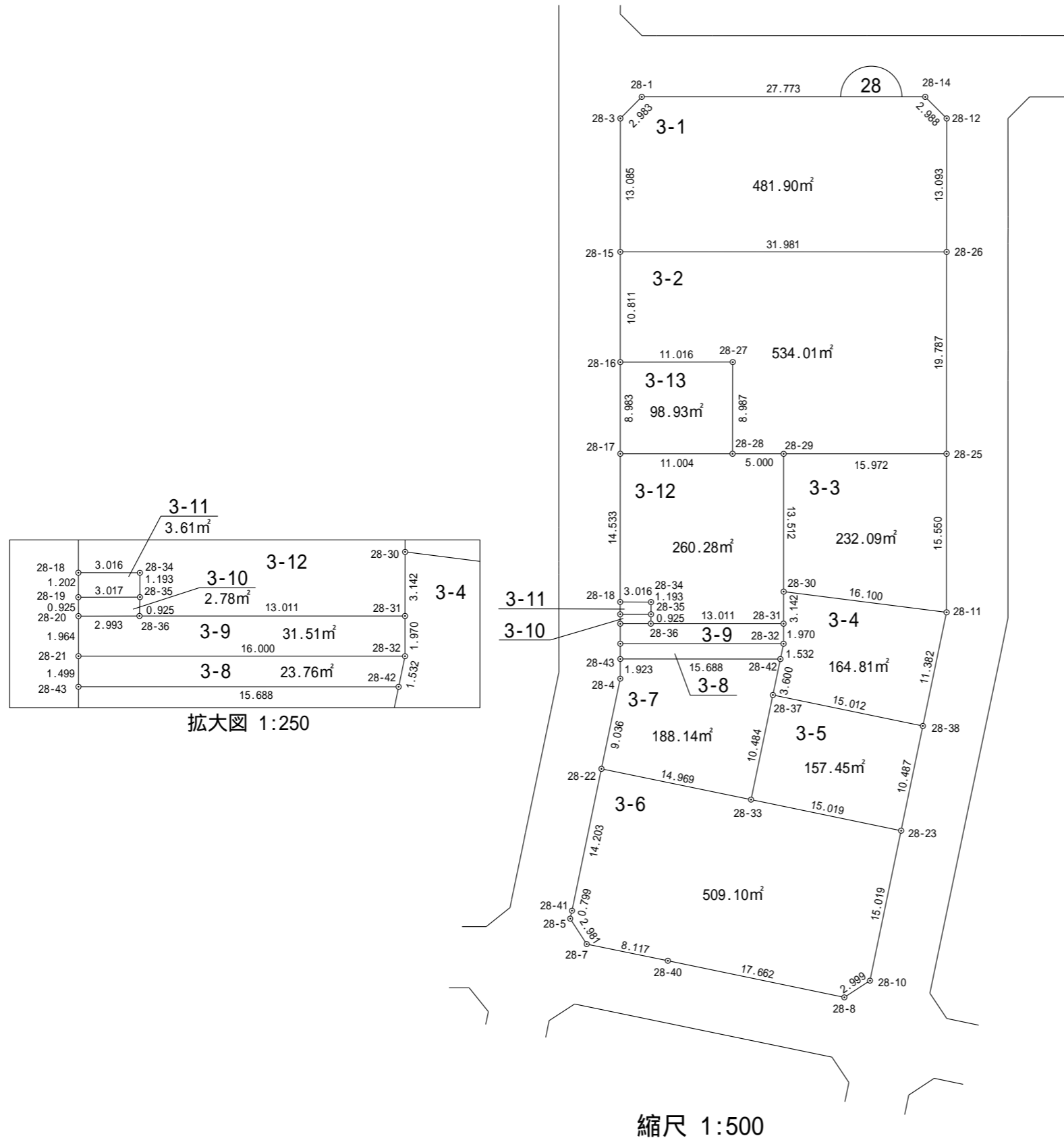
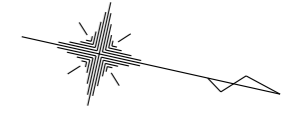


一宮町東浪見土地区画整理事業 画地確定図

長生郡一宮町東野



座標法面積計算書

地番名	3-1					
点名	X	Y	距離	方向角	$X_{n+1} - X_{n-1}$	$Y_n \cdot (X_{n+1} - X_{n-1})$
28-1	-69775.804	48356.396	2.983	122° 11' 55"	-28.700	-1387828.565200
28-3	-69777.394	48358.921	13.085	77° 27' 22"	1.252	60545.369092
28-15	-69774.552	48371.694	31.981	347° 27' 15"	34.060	1647539.897640
28-26	-69743.334	48364.747	13.093	257° 28' 39"	28.379	1372543.155113
28-12	-69746.173	48351.965	2.988	212° 28' 59"	-5.360	-259166.532400
28-14	-69748.694	48350.360	27.773	167° 26' 53"	-29.631	-1432669.517160
倍 面 積						963.807085
面 積						481.90 m ²

座標法面積計算書

地番名	3-2					
点名	X	Y	距離	方向角	$X_{n+1} - X_{n-1}$	$Y_n \cdot (X_{n+1} - X_{n-1})$
28-15	-69774.552	48371.694	10.811	77° 26' 45"	-28.868	-1396394.062392
28-16	-69772.202	48382.247	11.016	347° 25' 20"	13.102	633904.200194
28-27	-69761.450	48379.848	8.987	77° 32' 28"	12.691	613988.650968
28-28	-69759.511	48388.624	5.000	347° 28' 52"	6.821	330058.804304
28-29	-69754.629	48387.540	15.972	347° 25' 35"	20.471	990541.331340
28-25	-69739.040	48384.063	19.787	257° 28' 00"	11.295	546497.991585
28-26	-69743.334	48364.747	31.981	167° 27' 15"	-35.512	-1717528.895464
倍面積						1068.020535
面積						534.01 m ²

座標法面積計算書

地番名	3-3					
点名	X	Y	距離	方向角	$X_{n+1} - X_{n-1}$	$Y_n \cdot (X_{n+1} - X_{n-1})$
28-29	-69754.629	48387.540	13.512	77° 26' 30"	-12.651	-612150.768540
28-30	-69751.691	48400.729	16.100	354° 41' 50"	18.970	918161.829130
28-11	-69735.659	48399.241	15.550	257° 26' 31"	12.651	612298.797891
28-25	-69739.040	48384.063	15.972	167° 25' 35"	-18.970	-917845.675110
					倍 面積	464.183371
					面積	232.09 m ²

座標法面積計算書

地番名	3-4					
点名	X	Y	距離	方向角	$X_{n+1} - X_{n-1}$	$Y_n \cdot (X_{n+1} - X_{n-1})$
28-30	-69751.691	48400.729	3.142	77° 32' 33"	-15.354	-743144.793066
28-31	-69751.013	48403.798	1.970	77° 27' 08"	1.106	53534.600588
28-32	-69750.585	48405.721	1.532	89° 10' 38"	0.450	21782.574450
28-42	-69750.563	48407.253	3.600	89° 11' 18"	0.073	3533.729469
28-37	-69750.512	48410.853	15.012	359° 07' 06"	15.062	729164.267886
28-38	-69735.501	48410.622	11.382	269° 12' 17"	14.853	719042.968566
28-11	-69735.659	48399.241	16.100	174° 41' 50"	-16.190	-783583.711790
					倍 面 積	329.636103
					面 積	164.81 m ²

座標法面積計算書

地番名	3-5					
点名	X	Y	距離	方向角	$X_{n+1} - X_{n-1}$	$Y_n \cdot (X_{n+1} - X_{n-1})$
28-37	-69750.512	48410.853	10.484	89° 14' 45"	-14.873	-720014.616669
28-33	-69750.374	48421.337	15.019	359° 07' 35"	15.156	733873.783572
28-23	-69735.356	48421.108	10.487	269° 12' 28"	14.873	720167.139284
28-38	-69735.501	48410.622	15.012	179° 07' 06"	-15.156	-733711.387032
					倍 面積	314.919155
					面積	157.45 m ²

座標法面積計算書

地番名	3-6					
点名	X	Y	距離	方向角	$X_{n+1} - X_{n-1}$	$Y_n \cdot (X_{n+1} - X_{n-1})$
28-22	-69765.342	48421.576	14.203	89° 10' 08"	-14.762	-714799.304912
28-41	-69765.136	48435.778	0.799	90° 04' 18"	0.205	9929.334490
28-5	-69765.137	48436.577	2.981	44° 30' 39"	2.125	102927.726125
28-7	-69763.011	48438.667	8.117	358° 59' 51"	10.242	496108.827414
28-40	-69754.895	48438.525	17.662	359° 10' 45"	25.777	1248599.858925
28-8	-69737.234	48438.272	2.999	314° 19' 29"	19.757	956994.939904
28-10	-69735.138	48436.126	15.019	269° 10' 06"	1.878	90963.044628
28-23	-69735.356	48421.108	15.019	179° 07' 35"	-15.236	-737744.001488
28-33	-69750.374	48421.337	14.969	179° 05' 07"	-29.986	-1451962.211282
					倍 面 積	1018.213804
					面 積	509.10 m ²

座標法面積計算書

地番名	3-7					
点名	X	Y	距離	方向角	$X_{n+1} - X_{n-1}$	$Y_n \cdot (X_{n+1} - X_{n-1})$
28-43	-69765.877	48410.662	1.923	77° 27' 07"	-14.896	-721125.221152
28-4	-69765.459	48412.540	9.036	89° 15' 29"	0.535	25900.708900
28-22	-69765.342	48421.576	14.969	359° 05' 07"	15.085	730439.473960
28-33	-69750.374	48421.337	10.484	269° 14' 45"	14.830	718088.427710
28-37	-69750.512	48410.853	3.600	269° 11' 18"	-0.189	-9149.651217
28-42	-69750.563	48407.253	15.688	167° 27' 01"	-15.365	-743777.442345
倍 面 積						376.295856
面 積						188.14 m ²

座標法面積計算書

地番名	3-8					
点名	X	Y	距離	方向角	$X_{n+1} - X_{n-1}$	$Y_n \cdot (X_{n+1} - X_{n-1})$
28-21	-69766.203	48409.198	1.499	77° 26' 47"	-15.292	-740273.455816
28-43	-69765.877	48410.662	15.688	347° 27' 01"	15.640	757142.753680
28-42	-69750.563	48407.253	1.532	269° 10' 38"	15.292	740243.712876
28-32	-69750.585	48405.721	16.000	167° 26' 57"	-15.640	-757065.476440
					倍 面積	47.534300
					面積	23.76 m ²

座標法面積計算書

地番名	3-9					
点名	X	Y	距離	方向角	$X_{n+1} - X_{n-1}$	$Y_n \cdot (X_{n+1} - X_{n-1})$
28-20	-69766.634	48407.281	1.964	77° 19' 44"	-2.490	-120534.129690
28-21	-69766.203	48409.198	16.000	347° 26' 57"	16.049	776919.218702
28-32	-69750.585	48405.721	1.970	257° 27' 08"	15.190	735282.901990
28-31	-69751.013	48403.798	13.011	167° 26' 47"	-13.128	-635445.060144
28-36	-69763.713	48406.626	2.993	167° 21' 40"	-15.621	-756159.904746
					倍 面積	63.026112
					面積	31.51 m ²

座標法面積計算書

地番名	3-10					
点名	X	Y	距離	方向角	$X_{n+1} - X_{n-1}$	$Y_n \cdot (X_{n+1} - X_{n-1})$
28-19	-69766.838	48406.378	0.925	77° 16' 11"	-2.740	-132633.475720
28-20	-69766.634	48407.281	2.993	347° 21' 40"	3.125	151272.753125
28-36	-69763.713	48406.626	0.925	258° 43' 35"	2.740	132634.155240
28-35	-69763.894	48405.718	3.017	167° 21' 51"	-3.125	-151267.868750
					倍 面積	5.563895
					面積	2.78 m ²

座標法面積計算書

地番名	3-11					
点名	X	Y	距離	方向角	$X_{n+1} - X_{n-1}$	$Y_n \cdot (X_{n+1} - X_{n-1})$
28-18	-69767.100	48405.204	1.202	77° 25' 10"	-2.683	-129871.162332
28-19	-69766.838	48406.378	3.017	347° 21' 51"	3.206	155190.847868
28-35	-69763.894	48405.718	1.193	257° 22' 20"	2.683	129872.541394
28-34	-69764.155	48404.553	3.016	167° 32' 06"	-3.206	-155184.996918
					倍 面積	7.230012
					面積	3.61 m ²

座標法面積計算書

地番名	3-12					
点名	X	Y	距離	方向角	$X_{n+1} - X_{n-1}$	$Y_n \cdot (X_{n+1} - X_{n-1})$
28-17	-69770.252	48391.016	14.533	77° 28' 29"	-7.589	-367239.420424
28-18	-69767.100	48405.204	3.016	347° 32' 06"	6.097	295126.528788
28-34	-69764.155	48404.553	1.193	77° 22' 20"	3.206	155184.996918
28-35	-69763.894	48405.718	0.925	78° 43' 35"	0.442	21395.327356
28-36	-69763.713	48406.626	13.011	347° 26' 47"	12.881	623525.749506
28-31	-69751.013	48403.798	3.142	257° 32' 33"	12.022	581910.459556
28-30	-69751.691	48400.729	13.512	257° 26' 30"	-3.616	-175017.036064
28-29	-69754.629	48387.540	5.000	167° 28' 52"	-7.820	-378390.562800
28-28	-69759.511	48388.624	11.004	167° 26' 43"	-15.623	-755975.472752
					倍 面 積	520.570084
					面 積	260.28 m ²

座標法面積計算書

地番名	3-13					
点名	X	Y	距離	方向角	$X_{n+1} - X_{n-1}$	$Y_n \cdot (X_{n+1} - X_{n-1})$
28-16	-69772.202	48382.247	8.983	77° 27' 46"	-8.802	-425860.538094
28-17	-69770.252	48391.016	11.004	347° 26' 43"	12.691	614130.384056
28-28	-69759.511	48388.624	8.987	257° 32' 28"	8.802	425916.668448
28-27	-69761.450	48379.848	11.016	167° 25' 20"	-12.691	-613988.650968
					倍 面積	197.863442
					面積	98.93 m ²